













TÜRKİYE' DE KÜLTÜREL MİRASA KONU YERLER

Türkiye CULTURAL HERITAGE SUBJECT PLACES

Ad	Fotoğraf	Yer	Tarih	UNESCO verileri	Açıklamalar
İstanbul'un Tarihi Alanları		İstanbul  41°01'K 28°58'D	6. yüzyıl	356; 1985; i, ii, iii, iv	Dört ögesi vardır.
Göreme Millî Parkı ve Kapadokya		Nevşehir  38°40'K 34°50'D	4. yüzyıl (Göreme)	357; 1985; i, iii, v, vii	Yedi ögesi vardır: 1) Göreme Millî Parkı , 2) Karain alanı, 3) Karlık alanı, 4) Yeşilöz alanı, 5) Soğanlı alanı, 6) Kaymaklı Yer Altı Şehri , 7) Derinkuyu Yer Altı Şehri
Divriği Ulu Camii ve Darüşşifası		Sivas  39°22'25"K 38°07'25"D	1228-29	358; 1985; i, iv	




TÜRKİYE' DE KÜLTÜREL MİRASA KONU YERLER

Türkiye CULTURAL HERITAGE SUBJECT PLACES

Ad	Fotoğraf	Yer	Tarih	UNESCO verileri	Açıklamalar
Hattuşuş: Hitit Başkenti		<p>Çorum</p> <p> 40°01'11"K 34°36'55"D</p>	MÖ 17. yüzyıl	377; 1986; i, ii, iii, iv	Dört ögesi vardır: 1) Hattuşuş [ve İbikçam Ormanı], 2) Yazılıkaya (kaya tapınağı), 3) Kayalıboğaz (ileri karakol), 4) Osmankayası (kaya mezarlığı)
Nemrut Dağı		<p>Adıyaman</p> <p> 37°58'54"K 38°44'28"D</p>	MÖ 1. yüzyıl	448; 1987; i, iii, iv	
Ksanthos ve Letoon		<p>Antalya, Muğla</p> <p> 36°21'22.20"K 29°19'6.90"D</p>	MÖ 8.-7. yüzyıllar	484; 1988; ii, iii	





TÜRKİYE' DE KÜLTÜREL MİRASA KONU YERLER

Türkiye CULTURAL HERITAGE SUBJECT PLACES

Ad	Fotoğraf	Yer	Tarih	UNESCO verileri	Açıklamalar
Hierapolis ve Pamukkale		Denizli 37.925086°K 29.125898°D	MÖ 2. yüzyıl (Hierapolis)	485; 1988; iii, iv, vii	
Safranbolu Şehri		Karabük 41°14'57.80°K 32°40'59.52°D	13. yüzyıl	614; 1994; ii, iv, v	1992'deki başvurusu ertelenmişti. ^[4] Üç ögesi vardır: 1) Çukur, 2) Kıranköy, 3) Bağlar
Troya Antik Kenti		Çanakkale 39°57'27°K 26°14'20°D	MÖ 13. yüzyıl	849; 1998; ii, iii, vi	







TÜRKİYE' DE KÜLTÜREL MİRASA KONU YERLER

Türkiye CULTURAL HERITAGE SUBJECT PLACES

Ad	Fotoğraf	Yer	Tarih	UNESCO verileri	Açıklamalar
Selimiye Camii ve Külliyesi		Edirne  41°40'41"K 26°33'34"D	1574	1366; 2011; i, iv	2000'de geçici listeye girmişti. ^[5]
Çatalhöyük Neolitik Kenti		Konya  37°40'03"K 32°49'42"D	MÖ 7400	1405; 2012; iii, iv	2009'da geçici listeye girmişti. ^[6]







TÜRKİYE' DE KÜLTÜREL MİRASA KONU YERLER

Türkiye CULTURAL HERITAGE SUBJECT PLACES

Ad	Fotoğraf	Yer	Tarih	UNESCO verileri	Açıklamalar
Bursa ve Cumalıkızık: Osmanlı İmparatorluğu'nun Doğuşu		<p>Bursa</p> <p> 40°11'005.03"K 29°03'44.41"D</p>	14. yüzyıl	1452; 2014; i, ii, iv, vi	2000'de geçici listeye girmişti. ^[7] Sekiz ögesi vardır: 1) Hanlar Bölgesi ve Orhangazi Külliyesi 2) Orhan Gazi ve Osman Gazi türbeleri, 3) Hüdavendigar Külliyesi, 4) Eski Kaplıca Hamamı (Hüdevandigar Külliyesi'nin hamamı), 5) Yıldırım Külliyesi, 6) Yeşil Külliye, 7) Muradiye Külliyesi, 8) Cumalıkızık
Pergamon Çok Katmanlı Kültürel Peyzaj Alanı		<p>İzmir</p> <p> 39°7'33"K 27°10'48"D</p>	MÖ 7. yüzyıl	1457; 2014; i, ii, iii, iv, vi	2011'de geçici listeye girmişti. ^[8] Dokuz ögesi vardır: 1) Akropol, 2) Kybele Kutsal Alanı, 3-9) çevresindeki yedi adet tümülüs
Diyarbakır Kalesi ve Hevsel Bahçeleri Kültürel Peyzaj Alanı		<p>Diyarbakır</p> <p> 37°54'39.1"K 40°13'38.2"D</p>	MÖ 6. yüzyıl	1488; 2015; iv	2000'de geçici listeye girmişti. ^[9]





TÜRKİYE' DE KÜLTÜREL MİRASA KONU YERLER

Türkiye CULTURAL HERITAGE SUBJECT PLACES

Ad	Fotoğraf	Yer	Tarih	UNESCO verileri	Açıklamalar
Efes		<p>İzmir</p> <p> 37°56'21.0″K 27°20'27.8″D</p>	MÖ 10. yüzyıl	1018; 2015; iii, iv, vi	1994'te geçici listeye girmişti. ^[10] 2001'deki başvurusu ertelenmişti. ^[11] Dört ögesi vardır: 1) Çukuriçi Höyüğü , 2) Efes Antik Kenti , 3) Ayasuluk Tepesi , Artemis Tapınağı ve Orta Çağ Yerleşimi, 4) Meryem Ana Evi
Ani Antik Kenti		<p>Kars</p> <p> 40°30'42.1″K 43°34'20.8″D</p>	5. yüzyıl	1518; 2016; ii, iii, iv	2012'de geçici listeye girmişti. ^[12]
Afrodisias		<p>Aydın</p> <p> 37°42'33.2″K 28°43'24.8″D</p>	MÖ 2. yüzyıl	1519; 2017; ii, iii, iv, vi	2009'da geçici listeye girmişti. ^[13] İki ögesi vardır: 1) Afrodisias Antik Kenti , 2) Eski Mermer Ocakları ^[14]







TÜRKİYE' DE KÜLTÜREL MİRASA KONU YERLER

Türkiye CULTURAL HERITAGE SUBJECT PLACES

Ad	Fotoğraf	Yer	Tarih	UNESCO verileri	Açıklamalar
Göbeklitepe		Şanlıurfa  37°13'23.5″K 38°55'20.8″D	MÖ 10000	1572; 2018; i, ii, iv	2011'de geçici listeye girmişti. ^[15]
Arslantepe Höyüğü		Malatya  38°22'55.3″K 38°21'40.4″D	MÖ 6. binyıl	1622; 2021; iii	2014'te geçici listeye girmişti. ^[16]
Ad	Fotoğraf	Yer	Tarih	UNESCO verileri	Açıklamalar







TÜRKİYE' DE KÜLTÜREL MİRASA KONU YERLER

Türkiye CULTURAL HERITAGE SUBJECT PLACES

Ad	Fotoğraf	Yer	Tarih	UNESCO verileri	Açıklamalar
Karain Mağarası		Antalya  37°04'39.9″K 30°34'15.1″D	Alt Paleolitik	666 ; 1994; iii, vi	Dünya Mirası olarak tescil edilmesi için 2001'de yapılan başvuru, Dünya Miras Komitesi tarafından ertelendi. [18]
Sümela Manastırı		Trabzon  40°41'24.6″K 39°39'30.7″D	4. yüzyıl	1397 ; 2000; i, iii	Dünya Mirası olarak tescil edilmesi için 1989'da yapılan başvuru, Dünya Miras Komitesi tarafından ertelendi. [19]
Alahan Manastırı		Mersin  36°47'27.9″K 33°21'04.7″D	5. yüzyıl	1398 ; 2000; i, iii, iv	



TÜRKİYE' DE KÜLTÜREL MİRASA KONU YERLER

Türkiye CULTURAL HERITAGE SUBJECT PLACES

Ad	Fotoğraf	Yer	Tarih	UNESCO verileri	Açıklamalar
Noel Baba Kilisesi		Antalya  36°14'41.8″K 29°59'07.4″D	4. yüzyıl	1399 ; 2000; iii, iv	
Harran ve Şanlıurfa		Şanlıurfa  37°09'20.5″K 38°47'28.6″D	MÖ 9500	1400 ; 2000; i, ii, iii, iv	
Ahlat Selçuklu Mezarlığı		Bitlis  38°44'26.8″K 42°27'30.8″D	12.-15. yüzyıllar	1401 ; 2000; i, iii	







TÜRKİYE' DE KÜLTÜREL MİRASA KONU YERLER

Türkiye CULTURAL HERITAGE SUBJECT PLACES

Ad	Fotoğraf	Yer	Tarih	UNESCO verileri	Açıklamalar
Denizli-Doğubayazıt Güzergâhındaki Selçuklu Kervansarayları		Denizli-Ağrı	13. yüzyıl	1403 ; 2000; ii, iii, iv	Ağzıkara Han , Akbaş Hanı , Akhan Kervansarayı (Aksaray), Akhan Kervansarayı (Denizli), Altunapa Hanı , Cibci Han , Eğirdir Han , Elikesik Han , Ertokuş Hanı , Gedik Han , Hacı Bekir Han , Han Camisi Hanı , Kantarmış Hanı , Kargı Han , Kavak Hanı , Kireli Hanı , Köprüköyü Hanı , Kuruçeşme Han , Lala Han , Latif Hanı , Mamahatun Kervansarayı , Mugar Hanı , Obruk Hanı , Okla Han , Öresin Han , Pervane Hanı , Pınarbaşı Hanı , Sadettin Hanı , Sikre Han , Sultan Han (Aksaray), Sultan Han (Kayseri), Sünnetli Han , Şahruh Köprüsü Hanı , Zincirli Han
Konya : Selçuklu Başkenti		Konya 37°52'14.3″K 32°30'17.8″D	12.-13. yüzyıllar	1404 ; 2000; i, ii, iv	





TÜRKİYE' DE KÜLTÜREL MİRASA KONU YERLER

Türkiye CULTURAL HERITAGE SUBJECT PLACES

Ad	Fotoğraf	Yer	Tarih	UNESCO verileri	Açıklamalar
Alanya		Antalya  36°32'11.8″K 31°59'52.7″D	MÖ 4. yüzyıl	1405 ; 2000; iii, iv	Dünya Mirası olarak tescil edilmesi için 2011'de ve 2013'te hazırlanan adaylık dosyaları, Türkiye'nin isteğiyle geri çekildi. [20][21]
Mardin Kültürel Peyzaj Alanı		Mardin  37°18'46.5″K 40°44'21.0″D	14. yüzyıl	1406 ; 2000; ii, iii, iv	Dünya Mirası olarak tescil edilmesi için 2003'te yapılan başvuru, Türkiye'nin isteğiyle incelenmedi. [22]
St. Paul Kilisesi, St. Paul Kuyusu ve Çevresi		Mersin  36°54'50.9″K 34°53'52.2″D	1102	1409 ; 2000; ii, iii, iv	

TÜRKİYE' DE KÜLTÜREL MİRASA KONU YERLER

Türkiye CULTURAL HERITAGE SUBJECT PLACES

Ad	Fotoğraf	Yer	Tarih	UNESCO verileri	Açıklamalar
İshak Paşa Sarayı		Ağrı  39°31'13.3″K 44°07'44.7″D	1784	1410 ; 2000; i, iii, iv	
Kekova		Antalya  36°10'47.7″K 29°51'47.8″D	MÖ 3. yüzyıl	1411 ; 2000; ii, iii, vii, ix	

TÜRKİYE' DE KÜLTÜREL MİRASA KONU YERLER

Türkiye CULTURAL HERITAGE SUBJECT PLACES

Ad

Fotoğraf

Yer

Tarih

UNESCO
verileri

Açıklamalar

[Güllük Dağı Millî Parkı](#) ve [Termessos](#)



[Antalya](#)

[36°58'57.0″K 30°27'53.1″D](#)

MÖ 2. yüzyıl

[1412](#); 2000;
ii, iii, v, viii,
ix, x

[Likya](#) Uygarlığı Antik Kentleri



[Antalya](#), [Muğla](#)

MÖ 5. yüzyıl

[5408](#); 2009;
iii, iv

TÜRKİYE' DE KÜLTÜREL MİRASA KONU YERLER

Türkiye CULTURAL HERITAGE SUBJECT PLACES

Ad

Fotoğraf

Yer

Tarih

UNESCO
verileri

Açıklamalar

[Sagalassos](#) Antik Kenti



[Burdur](#)



[37°40'33.2″K 30°
31'07.1″D](#)

MÖ 3. yüzyıl

[5409](#); 2009;
ii, iii

[Perge](#) Antik Kenti



[Antalya](#)









[36°57'34.9″K 30°
51'11.3″D](#)

MÖ 13. yüzyıl

[5411](#); 2009;
ii







TÜRKİYE' DE KÜLTÜREL MİRASA KONU YERLER

Türkiye CULTURAL HERITAGE SUBJECT PLACES

Ad	Fotoğraf	Yer	Tarih	UNESCO verileri	Açıklamalar
Eşrefoğlu Camii		Konya  37°41'00.3″K 31°43'07.2″D	1299	5611 ; 2011; ii, iv	
Saint Pierre Kilisesi		Hatay  36°12'33.2″K 36°10'41.7″D	1. yüzyıl	5613 ; 2011; iii, vi	
Aizanoi		Kütahya  39°12'03.9″K 29°36'35.0″D	MÖ 2. binyıl	5724 ; 2012; ii, iv	







TÜRKİYE' DE KÜLTÜREL MİRASA KONU YERLER

Türkiye CULTURAL HERITAGE SUBJECT PLACES

Ad	Fotoğraf	Yer	Tarih	UNESCO verileri	Açıklamalar
Zeugma Arkeolojik Siti		Gaziantep  37°03'27.4″K 37°52'12.7″D	MÖ 1. yüzyıl	5726 ; 2012; ii, iii, iv	
Gordion		Ankara  39°39'00.9″K 31°58'46.0″D	MÖ 12. yüzyıl	5727 ; 2012; iii, iv, vi	Dünya Mirası olarak tescil edilmesi için yapılan başvuru, 2022'de incelenecek. [23]
Birgi Tarihî Kenti		İzmir  38°15'23.9″K 28°03'59.8″D	13. yüzyıl	5728 ; 2012; ii, iv	




TÜRKİYE' DE KÜLTÜREL MİRASA KONU YERLER

Türkiye CULTURAL HERITAGE SUBJECT PLACES

Ad	Fotoğraf	Yer	Tarih	UNESCO verileri	Açıklamalar
Hekatomnos Anıt Mezarı ve Kutsal Alanı		Muğla  37°18'46.9″K 27°46'46.8″D	MÖ 4. yüzyıl	5729 ; 2012; i, iii, iv	
Beçin Orta Çağ Kenti		Muğla  37°16'29.1″K 27°47'21.0″D	13. yüzyıl	5730 ; 2012; ii	
Niğde 'nin Tarihî Anıtları		Niğde  37°57'58.8″K 34°40'43.6″D	13. yüzyıl	5731 ; 2012; ii	







TÜRKİYE' DE KÜLTÜREL MİRASA KONU YERLER

Türkiye CULTURAL HERITAGE SUBJECT PLACES

Ad	Fotoğraf	Yer	Tarih	UNESCO verileri	Açıklamalar
Yesemek Taş Ocağı ve Heykel Atölyesi		Gaziantep 36°54'12.8″K 36°44'19.2″D	MÖ 9. yüzyıl	5732 ; 2012; ii, iii	
Odunpazarı Tarihî Kent Merkezi		Eskişehir 39°45'54.8″K 30°31'16.2″D	13. yüzyıl	5733 ; 2012; iii, vi	
Mamure Kalesi		Mersin 36°04'51.9″K 32°53'41.0″D	3.-4. yüzyıllar	5734 ; 2012; iv, v	







TÜRKİYE' DE KÜLTÜREL MİRASA KONU YERLER

Türkiye CULTURAL HERITAGE SUBJECT PLACES

Ad	Fotoğraf	Yer	Tarih	UNESCO verileri	Açıklamalar
Hacı Bektaş-ı Veli Türbesi		Nevşehir  38°56'33.4″K 34°33'44.4″D	13. yüzyıl	5735 ; 2012; iii, vi	
Laodikeia Antik Kenti		Denizli  37°50'09.7″K 29°06'33.1″D	MÖ 3. yüzyıl	5823 ; 2013; ii, iii, iv	
Tuz Gölü Özel Çevre Koruma Alanı		Aksaray, Ankara, Konya  38°40'43.1″K 33°30'55.7″D	2000	5824 ; 2013; vii, viii, x	

TÜRKİYE' DE KÜLTÜREL MİRASA KONU YERLER

Türkiye CULTURAL HERITAGE SUBJECT PLACES

Ad	Fotoğraf	Yer	Tarih	UNESCO verileri	Açıklamalar
Sardis Antik Kenti ve Bintepeler Lidya Tümlüsleri		Manisa  38°29'18.7\"K 28°02'25.6\"D	MÖ 8. yüzyıl	5829 ; 2013; i, ii, iii	
İznik		Bursa  40°25'47.6\"K 29°43'35.6\"D	MÖ 316	5900 ; 2014; ii, iii, v	
Zeynel Abidin Camii ve Mor Yakup Kilisesi		Mardin  37°04'00.9\"K 41°12'52.9\"D	4. yüzyıl (kilise) 12. yüzyıl (cami)	5901 ; 2014; iii, iv	

TÜRKİYE' DE KÜLTÜREL MİRASA KONU YERLER

Türkiye CULTURAL HERITAGE SUBJECT PLACES

Ad

Fotoğraf

Yer

Tarih

UNESCO
verileri

Açıklamalar

[Ahi Evran Türbesi](#)



[Kırşehir](#)



[39°08'53.3\"K 34°](#)

[09'34.2\"D](#)

1482

[5902](#); 2014;
iii, vi

TÜRKİYE' DE KÜLTÜREL MİRASA KONU YERLER

Türkiye CULTURAL HERITAGE SUBJECT PLACES

Ad

Fotoğraf

Yer

Tarih

UNESCO
verileri

Açıklamalar

[Titus Tüneli](#)



[Hatay](#)



[36°07'16.2"K 35°](#)

[55'21.4"D](#)

2. yüzyıl

[5903](#); 2014;
i, iv

[Mahmut Bey Camii](#)



[Kastamonu](#)



[41°28'47.6"K 33°](#)






[41'12.3"D](#)

1366

[5904](#); 2014;
ii, iv

TÜRKİYE' DE KÜLTÜREL MİRASA KONU YERLER

Türkiye CULTURAL HERITAGE SUBJECT PLACES

Ad	Fotoğraf	Yer	Tarih	UNESCO verileri	Açıklamalar
Kültepe -Kaniş Arkeolojik Alanı		Kayseri  38°51'02.4″K 35°38'04.2″D	MÖ 3. binyıl	5905 ; 2014; ii, iii	
Kaunos Antik Kenti		Muğla  36°49'31.9″K 28°37'22.7″D	MÖ 9. yüzyıl	5906 ; 2014; i, ii, iii, iv	
Anadolu Selçuklu Medreseleri		Erzurum , Kayseri , Kırşehir , Konya , Sivas	13. yüzyıl	5907 ; 2014; ii, iv	Buruciye Medresesi , Cacabey Medresesi , Çifte Medrese , Çifte Minareli Medrese (Erzurum), Çifte Minareli Medrese (Sivas), Gök Medrese , İnce Minareli Medrese , Karatay Medresesi , Sahabiye Medresesi , Yakutiye Medresesi

TÜRKİYE' DE KÜLTÜREL MİRASA KONU YERLER

Türkiye CULTURAL HERITAGE SUBJECT PLACES

Ad	Fotoğraf	Yer	Tarih	UNESCO verileri	Açıklamalar
Korikos Antik Kenti		Mersin  36°27'24.5″K 34°08'53.8″D	MÖ 4. yüzyıl	5909 ; 2014; ii, iii, iv	
Anavarza Antik Kenti		Adana  37°14'57.6″K 35°53'50.1″D	MÖ 1. yüzyıl	5910 ; 2014; iii, iv, vi	

TÜRKİYE' DE KÜLTÜREL MİRASA KONU YERLER

Türkiye CULTURAL HERITAGE SUBJECT PLACES

Ad

Fotoğraf

Yer

Tarih

UNESCO
verileri

Açıklamalar

[Çanakkale](#) ve [Gelibolu](#) I. Dünya
Savaşı Alanları



[Çanakkale](#)

[40°03'01.0″K 26°
13'11.4″D](#)

1915-16

[5911](#); 2014;
vi

[Eflatunpınar](#): Hitit Su Anıtı



[Konya](#)





[37°50'05.5″K 31°
43'15.4″D](#)

MÖ 1620-1200

[5912](#); 2014;
iii, iv, vi





TÜRKİYE' DE KÜLTÜREL MİRASA KONU YERLER

Türkiye CULTURAL HERITAGE SUBJECT PLACES

Ad	Fotoğraf	Yer	Tarih	UNESCO verileri	Açıklamalar
Akdamar Kilisesi		Van  38°20'25.5″K 43°02'12.3″D	921	6035 ; 2015; i, ii, iii, iv, vi	
Aspendos Antik Kenti Tiyatrosu ve Su Kemerleri		Antalya  36°56'20.5″K 31°10'20.4″D	MÖ 5. yüzyıl	6036 ; 2015; i, ii, iv	






TÜRKİYE' DE KÜLTÜREL MİRASA KONU YERLER

Türkiye CULTURAL HERITAGE SUBJECT PLACES

Ad	Fotoğraf	Yer	Tarih	UNESCO verileri	Açıklamalar
Ashâb-ı Kehf Külliyesi		Kahramanmaraş  38°14'47.9″K 36°51'15.3″D	446	6037 ; 2015; iii, vi	
Mudurnu Tarihî Ahi Kenti		Bolu  40°27'51.0″K 31°12'43.0″D	13. yüzyıl	6038 ; 2015; ii, iv	Dünya Mirası olarak tescil edilmesi için 2018'de hazırlanan adaylık dosyası, Türkiye'nin isteğiyle geri çekildi. [24]







TÜRKİYE' DE KÜLTÜREL MİRASA KONU YERLER

Türkiye CULTURAL HERITAGE SUBJECT PLACES

Ad	Fotoğraf	Yer	Tarih	UNESCO verileri	Açıklamalar
Harşena Dağı ve Pontus Kral Kaya Mezarları		Amasya  40°39'12.8″K 35°49'49.5″D	MÖ 3. yüzyıl	6039 ; 2015; iii, vi, vii	
Dağlık Frigya		Afyonkarahisar, Eskişehir, Kütahya	MÖ 8. yüzyıl	6040 ; 2015; ii, iii, iv	
Stratonikeia Antik Kenti		Muğla  37°18'47.8″K 28°03'57.8″D	MÖ 1500	6041 ; 2015; ii, iv	







TÜRKİYE' DE KÜLTÜREL MİRASA KONU YERLER

Türkiye CULTURAL HERITAGE SUBJECT PLACES

Ad	Fotoğraf	Yer	Tarih	UNESCO verileri	Açıklamalar
Uzun Köprü		Edirne  41°16'40.0″K 26°40'30.2″D	1443	6042 ; 2015; iii, iv	
İsmail Fakirullah Türbesi		Siirt  37°56'57.0″K 42°00'40.0″D	18. yüzyıl	6043 ; 2015; iv, vi	
Yıldız Sarayı Kompleksi		İstanbul  41°03'01.2″K 29°00'41.0″D	18. yüzyıl	6044 ; 2015; ii, iii, iv	

TÜRKİYE' DE KÜLTÜREL MİRASA KONU YERLER

Türkiye CULTURAL HERITAGE SUBJECT PLACES

Ad	Fotoğraf	Yer	Tarih	UNESCO verileri	Açıklamalar
Malabadi Köprüsü		Diyarbakır  38°09'13.2″K 41°12'13.9″D	12. yüzyıl	6113 ; 2016; iii, iv, vi	
Van Kalesi , Höyüğü ve Tarihî Van Şehri		Van  38°30'03.67″K 43°20'21.56″D	MÖ 8. yüzyıl	6114 ; 2016; ii, iii, iv, vi	
II. Bayezid Külliyesi		Edirne  41°41'09.10″K 26°32'38.78″D	1488	6117 ; 2016; ii, iv, vi	

TÜRKİYE' DE KÜLTÜREL MİRASA KONU YERLER

Türkiye CULTURAL HERITAGE SUBJECT PLACES

Ad

Fotoğraf

Yer

Tarih

UNESCO
verileri

Açıklamalar

[Yivli Minare](#)



[Antalya](#)

[36°53'11.74″K 30°42'16.32″D](#)

1373

[6119](#); 2016;
ii, iv

[Sivrihisar Ulu Camii](#)



[Eskişehir](#)







[39°27'3.40″K 31°32'14.43″D](#)

1232

[6120](#); 2016;
ii, iv







TÜRKİYE' DE KÜLTÜREL MİRASA KONU YERLER

Türkiye CULTURAL HERITAGE SUBJECT PLACES

Ad	Fotoğraf	Yer	Tarih	UNESCO verileri	Açıklamalar
Bodrum Kalesi		Muğla  37°01'54.2″K 27°25'45.9″D	15. yüzyıl	6121 ; 2016; ii, iii, iv	
Nuruosmaniye Camii		İstanbul  41°00'37.1″K 28°58'13.8″D	1755	6122 ; 2016; ii, iii, iv	
Kibira Antik Kenti		Burdur  37°09'29.3″K 29°29'47.3″D	MÖ 4. yüzyıl	6123 ; 2016; iii, iv	



TÜRKİYE' DE KÜLTÜREL MİRASA KONU YERLER

Türkiye CULTURAL HERITAGE SUBJECT PLACES

Ad	Fotoğraf	Yer	Tarih	UNESCO verileri	Açıklamalar
Hacı Bayram Camii ve Çevresi		Ankara  39°56'39.46″K 32°51'28.61″D	1428	6124 ; 2016; iv, vi	
Kızılırmak Deltası ve Kuş Cenneti		Samsun  41°40'13.05″K 36°02'07.1″D	1994	6125 ; 2016; vii, x	Dünya Mirası olarak tescil edilmesi için 2018'de hazırlanan adaylık dosyası, Türkiye'nin isteğiyle geri çekildi. [24]
Assos Antik Kenti		Çanakkale  39°29'16.0″K 26°20'13.0″D	MÖ 7. yüzyıl	6242 ; 2017; iii, iv, vi	






TÜRKİYE' DE KÜLTÜREL MİRASA KONU YERLER

Türkiye CULTURAL HERITAGE SUBJECT PLACES

Ad	Fotoğraf	Yer	Tarih	UNESCO verileri	Açıklamalar
Ayvalık Endüstriyel Peyzaj Alanı		Balıkesir 39°19'00.9\"K 26°41'31.4\"D	19. yüzyıl	6243 ; 2017; iii, v	
İvriz Kültürel Peyzaj Alanı		Konya 37°23'46.7\"K 34°09'53.2\"D	MÖ 8. yüzyıl	6244 ; 2017; ii, iii, iv	



TÜRKİYE' DE KÜLTÜREL MİRASA KONU YERLER

Türkiye CULTURAL HERITAGE SUBJECT PLACES

Ad	Fotoğraf	Yer	Tarih	UNESCO verileri	Açıklamalar
Anadolu Türk Mirasının Erken Dönemi: Niksar , Danişmendliler Beyliği'nin Başkenti		Tokat  40°35'17"K 36°56'59"D	11. yüzyıl	6344 ; 2018; ii, iv, vi	
Gaziantep'teki Yer Altı Su Yapıları: Livaslar ve Kasteller		Gaziantep  37°03'34.1"K 37°23'20.9"D	13. yüzyıl	6345 ; 2018; iii, iv	Altı ögesi vardır. [25]
Anadolu'daki Ahşap Çatılı ve Ahşap Direkli Camiler		Afyonkarahisar , Ankara , Eskişehir , Kastamonu , Konya a	13.-14. yüzyıllar	6346 ; 2018; ii, iv	Afyonkarahisar Ulu Camii , Arslanhane Camii , Eşrefoğlu Camii , Mahmut Bey Camii , Sivrihisar Ulu Camii
Justinianus Köprüsü		Sakarya 	6. yüzyıl	6347 ; 2018; iii, iv	



TÜRKİYE' DE KÜLTÜREL MİRASA KONU YERLER

Türkiye CULTURAL HERITAGE SUBJECT PLACES

Ad	Fotoğraf	Yer	Tarih	UNESCO verileri	Açıklamalar
Priene Antik Kenti		40°44'15.64"K 30°22'26.46"D Aydın 37°39'31.65"K 27°17'51.34"D	MÖ 6. yüzyıl	6348 ; 2018; ii, iii, iv, vi	
Harpur Tarihi Kenti		38°42'16"K 39°15'10"D Elazığ	MÖ 8. yüzyıl	6349 ; 2018; iii, iv, vi	
Kral Kızı Hamamı		39°29'41"K 35°22'34"D Yozgat	2. yüzyıl	6350 ; 2018; iv	







TÜRKİYE' DE KÜLTÜREL MİRASA KONU YERLER

Türkiye CULTURAL HERITAGE SUBJECT PLACES

Ad	Fotoğraf	Yer	Tarih	UNESCO verileri	Açıklamalar
Balıca Mağarası Tabiat Parkı		Tokat 40°13'38″K 36°18'06″D	Pliyosen	6403 ; 2019; vii, viii	
Ceneviz Ticaret Yolu'nda Akdeniz'den Karadeniz'e Kadar Kale ve Surlu Yerleşimleri		Aydın , Bartın , Düzce , İstanbul , İzmir , Sinop	13. yüzyıl	6468 ; 2020; ii, iv	İlk olarak 2013'te Akçakoca Kalesi , Amasra Kalesi , Çandarlı Kalesi , Foça Kalesi , Galata Kulesi , Sinop Kalesi , Yoros Kalesi ile miras alanı oluşturuldu.[26] Daha sonra 2020'de Çeşme Kalesi , Güvercinada Kalesi ve Kuşadası Surları geçici miras alanına eklendi.[27]






TÜRKİYE' DE KÜLTÜREL MİRASA KONU YERLER

Türkiye CULTURAL HERITAGE SUBJECT PLACES

Ad	Fotoğraf	Yer	Tarih	UNESCO verileri	Açıklamalar
Beypazarı Tarihî Kenti		Ankara  40°10'14"K 31°55'15"D	19. yüzyıl	6469 ; 2020; iii	
Karatepe-Aslantaş Antik Kenti		Osmaniye  37°15'33"K 36°14'09"D	MÖ 8. yüzyıl	6470 ; 2020; ii, iii, iv	
İzmir Tarihî Liman Kenti		İzmir  38°25'06"K 27°07'56"D	MÖ 4. yüzyıl	6471 ; 2020; ii, iii, iv	

TÜRKİYE' DE KÜLTÜREL MİRASA KONU YERLER

Türkiye CULTURAL HERITAGE SUBJECT PLACES

Ad	Fotoğraf	Yer	Tarih	UNESCO verileri	Açıklamalar
Zerzevan Kalesi ve Mithraeum		Diyarbakır  37°36'30″K 40°29'57″D	4. yüzyıl	6472 ; 2020; iii, iv, vi	
Koramaz Vadisi		Kayseri  38°48'10″K 35°41'02″D	11. yüzyıl	6473 ; 2020; v	
Midyat ve Çevresindeki (Tur Abdin) Geç Antik ve Orta Çağ Kilise ve Manastırları		Mardin  37°28'59.7″K 41°23'48.1″D	6. yüzyıl	6534 ; 2021; iii, iv, vi	Mor Sobo Kilisesi , Meryem Ana Kilisesi , Deyrüzzaferân Manastırı , Mor Gabriel Manastırı , Mor Abai Manastırı , Mor Loozor Manastırı , Mor Yakup Manastırı , Mor Kuryakos Kilisesi , Mor İzozel Kilisesi

TÜRKİYE' DE KÜLTÜREL MİRASA KONU YERLER

Türkiye CULTURAL HERITAGE SUBJECT PLACES

Ad	Fotoğraf	Yer	Tarih	UNESCO verileri	Açıklamalar
Kemaliye Tarihî Kenti		Erzincan  39°15'44"K 38°29'44"D	15. yüzyıl	6535 ; 2021; v, viii	Kemaliye kent merkezi ve Karanlık Kanyon 'dan oluşmaktadır.